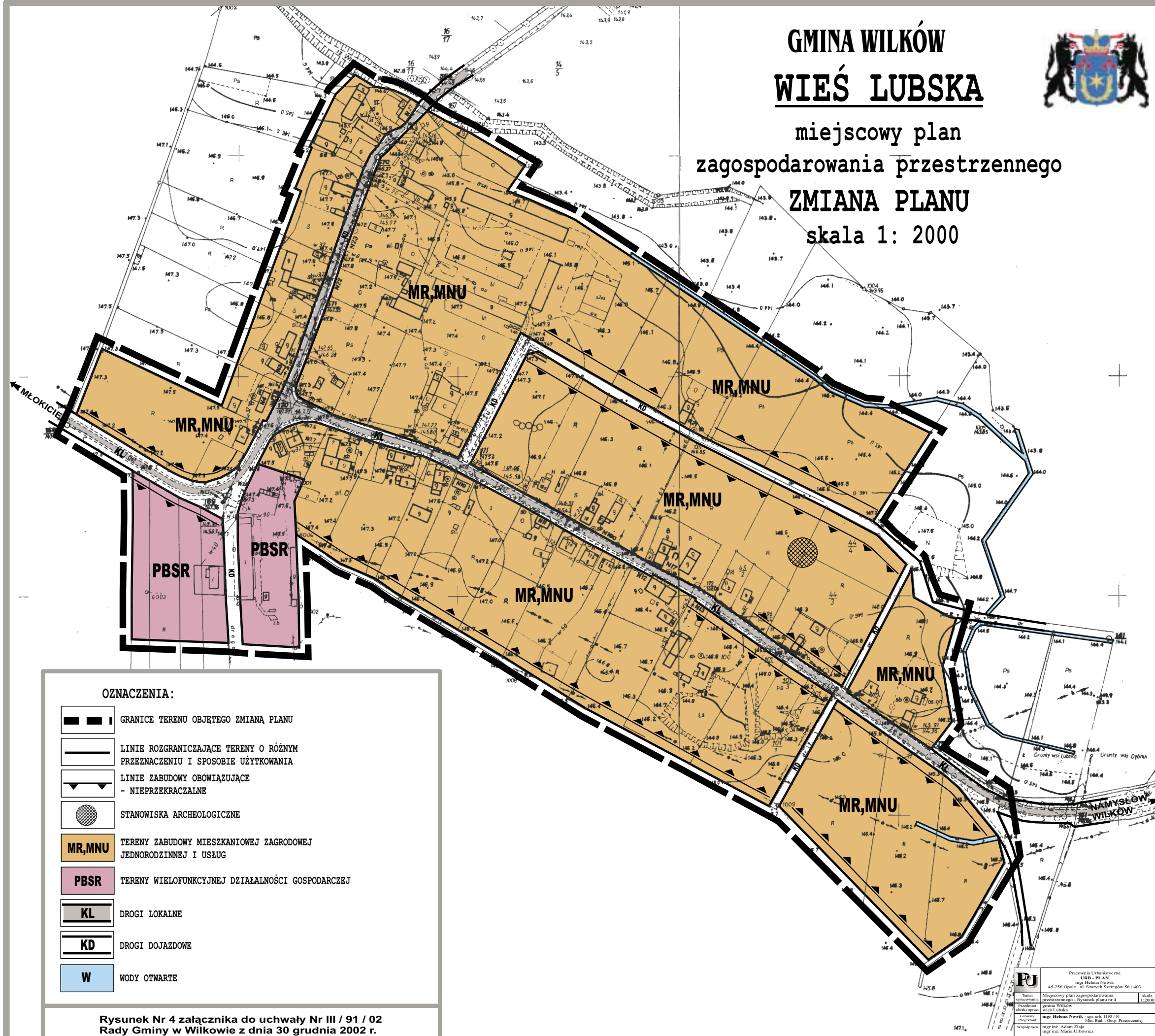





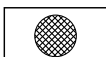

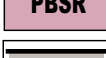



GMINA WILKÓW WIEŚ LUBSKA



miejscowy plan
zagospodarowania przestrzennego
ZMIANA PLANU
skala 1: 2000



OZNACZENIA:

-  GRANICE TERENU OBJĘTEGO ZMIANĄ PLANU
-  LINIE ROZGRANICZAJĄCE TERENY O RÓŻNYM PRZEZNACZENIU I SPOSOBIE UŻYTKOWANIA
-  LINIE ZABUDOWY OBOWIĄZUJĄCE - NIEPRZEKRACZALNE
-  STANOWISKA ARCHEOLOGICZNE
-  **MR,MNU** TERENY ZABUDOWY MIESZKANIOWEJ ZAGRODOWEJ JEDNORODZINNEJ I USŁUG
-  **PBSR** TERENY WIELOFUNKCYJNEJ DZIAŁALNOŚCI GOSPODARZEJ
-  **KL** DROGI LOKALNE
-  **KD** DROGI DOJAZDOWE
-  **W** WODY OTWARTE

Rysunek Nr 4 załącznika do uchwały Nr III / 91 / 02
Rady Gminy w Wilkowie z dnia 30 grudnia 2002 r.

PJ	Pracownia Urbanistyczna	
	URB - PLAN	
45-256 Opole ul. Światłych Strzegomów 56 / 403		mgr Helena Nowik
Miejscowy plan zagospodarowania przestrzennego - Rysunek planu nr 4		skala 1:2000
Pracownia Urbanistyczna Gminy Wilków		mgr inż. Adam Zając
obszary oprac.: wsi Lubka		mgr inż. Maria Urbowicz
Główny Projektant: mgr inż. Adam Zając		
Współautor: mgr inż. Maria Urbowicz		