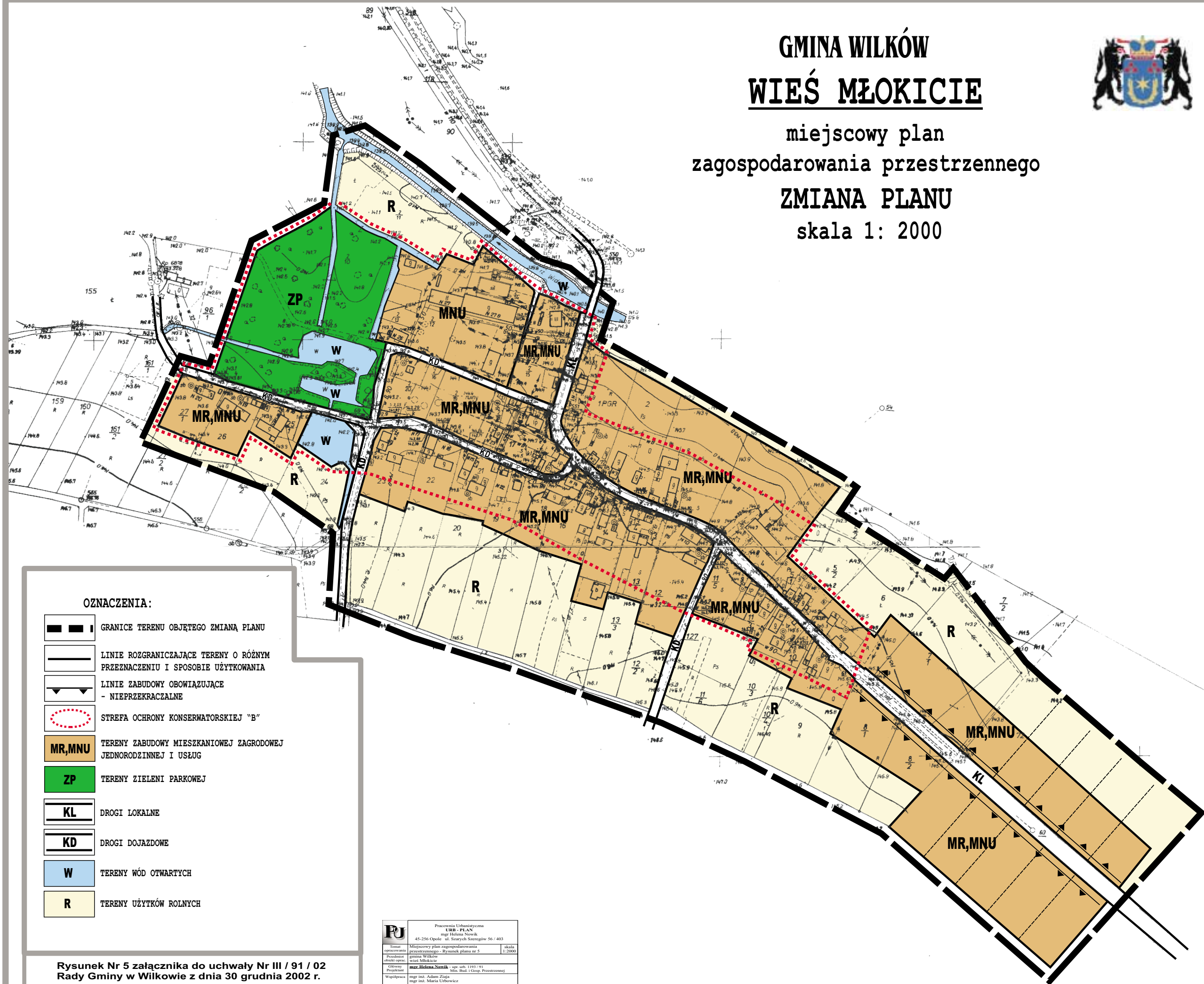












GMINA WILKÓW WIEŚ MŁOKICIE



miejsowy plan
zagospodarowania przestrzennego
ZMIANA PLANU
skala 1: 2000



OZNACZENIA:

-  GRANICE TERENU OBJĘTEGO ZMIANĄ PLANU
-  LINIE ROZGRANICZAJĄCE TERENY O RÓŻNYM PRZEZNACZENIU I SPOSOBIE UŻYTKOWANIA
-  LINIE ZABUDOWY OBOWIĄZUJĄCE - NIEPRZEKRACZALNE
-  STREFA OCHRONY KONSERWATORSKIEJ "B"
-  **MR,MNU** TERENY ZABUDOWY MIESZKANIOWEJ ZAGRODOWEJ JEDNORODZINNEJ I USŁUG
-  **ZP** TERENY ZIELENI PARKOWEJ
-  **KL** DROGI LOKALNE
-  **KD** DROGI DOJAZDOWE
-  **W** TERENY WÓD OTWARTYCH
-  **R** TERENY UŻYTKÓW ROLNYCH

Rysunek Nr 5 załącznika do uchwały Nr III / 91 / 02
Rady Gminy w Wilkowie z dnia 30 grudnia 2002 r.

PU	Pracownia Urbanistyczna URB-PLAN mgr Helena Nowik 45-256 Opole ul. Starych Szeregów 56 / 403		skala 1:2000
	Tytuł opracowania Miejsowy plan zagospodarowania przestrzennego - Rybnicki plan nr 5		
	Pracownia obsk. opole	gmina Wilków wieś Młokicie	
	Główny projektant	mgr inż. Adam Zając mgr inż. Maria Urbowicz	
	Współpracownik		