

GMINA WILKÓW WIEŚ WOJCIECHÓW

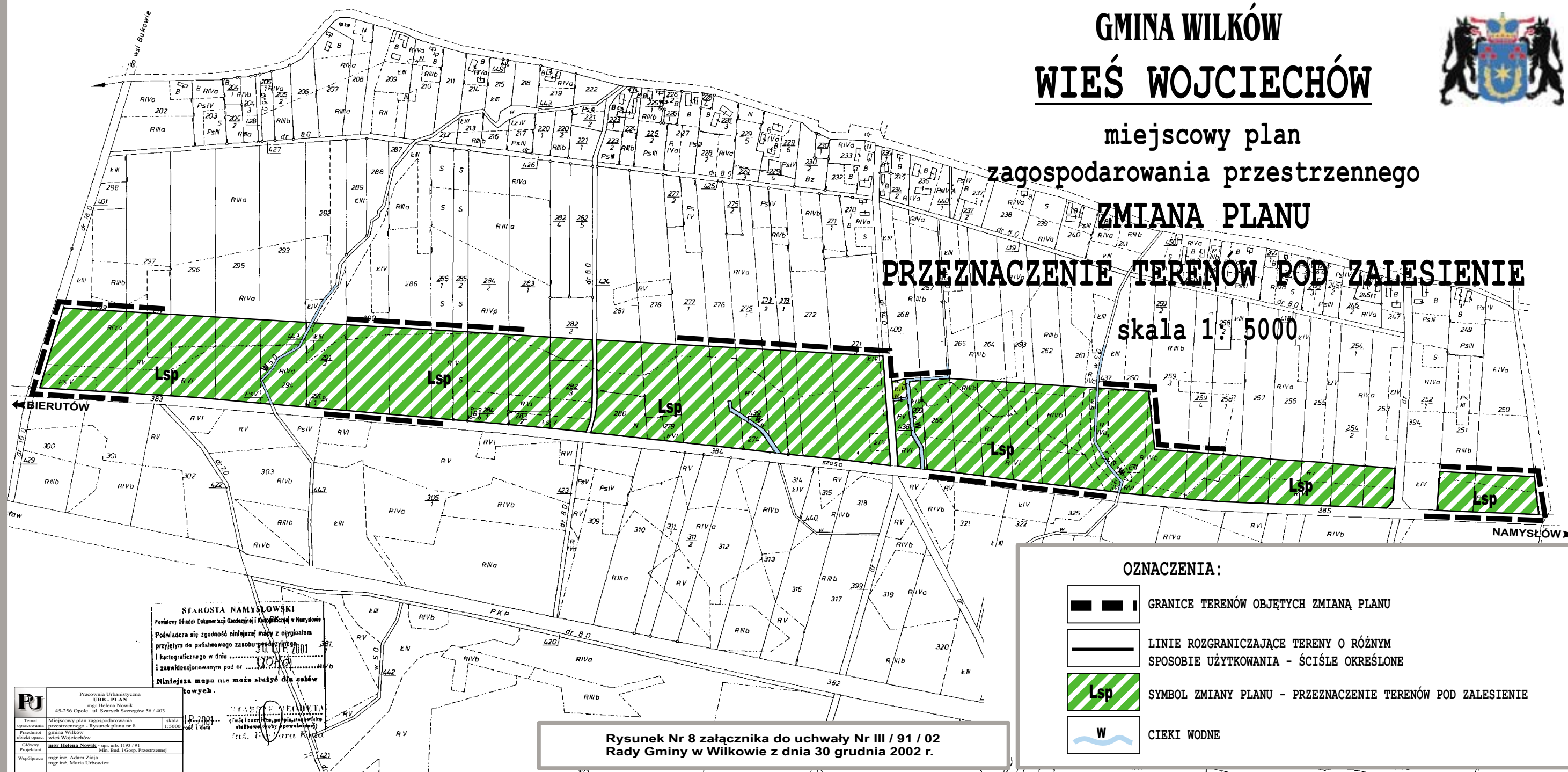


miejskowy plan
zagospodarowania przestrzennego





ZMIANA PLANU

PRZEZNACZENIE TERENÓW POD ZALESIENIE

skala 1:5000



OZNACZENIA:

-  GRANICE TERENÓW OBJĘTYCH ZMIANĄ PLANU
-  LINIE ROZGRANICZAJĄCE TERENY O RÓŻNYM SPOSOBIE UŻYTKOWANIA - ŚCIŚLE OKREŚLONE
-  SYMBOL ZMIANY PLANU - PRZEZNACZENIE TERENÓW POD ZALESIENIE
-  CIEKI WODNE

Rysunek Nr 8 załącznika do uchwały Nr III / 91 / 02
Rady Gminy w Wilkowie z dnia 30 grudnia 2002 r.

STAROSTA NAMYSŁOWSKI
Powiada się zgodność niniejszej mapy z oryginałem przyjętym do państwowego zasobu geodezyjnego i kartograficznego w dniu 30.12.2001 i zezwiedzionowanym pod nr 222/01/02/2001/10/01. Niniejsza mapa nie może służyć do celów karykaturalnych.

PU	Pracownia Urbanistyczna	URB-PLAN
	mgr Helena Nowik	
45-256 Opole ul. Szarych Szeregów 56 / 403		
Temat opracowania	Miejskowy plan zagospodarowania przestrzennego - Rysunek planu nr 8	skala 1:5000
Procedura	gmina Wilków	
obiekt oprac.	wieś Wojciechów	
Główny Projektant	mgr Helena Nowik	mgr inż. Adam Zając
Współpracownik	mgr inż. Adam Zając	mgr inż. Maria Urbowicz